


¿SABÍAS QUE NUEVE DE LAS 10 MONTAÑAS MÁS ALTAS DE CHILE SE ENCUENTRAN EN LA MACROZONA NORTE?



www.1ta.cl / +56 552467300

OJOS DEL SALADO

La montaña más alta de Chile es también el volcán más alto del mundo con 6.893 metros de altitud.




NEVADO TRES CRUCES

Es la segunda montaña más alta de Chile con 6.748 metros de altura. Se ubica en la misma Puna de Atacama y es parte del parque nacional que lleva el mismo nombre.



VOLCÁN LLULLAILLACO

En el Parque Nacional Llullaillaco se emplaza este imponente volcán de 6.739 metros. En lengua aimara significa agua caliente.



NEVADO TRES CRUCES CENTRAL

Forma parte del Maciso Tres Cruces y es la cumbre más alta ubicada íntegramente en Chile con 6.629 metros sobre el nivel del mar (m s.n.m.).



INCAHUASI

El Incahuasi un volcán que también se comparte con Argentina. Este volcán de 6.620 metros era un santuario para el pueblo inca.




VOLCÁN ATA

Denominado Nevado Perdidos y de los Arianos, este volcán de 6.510 metros se ubica en la Puna de Atacama.



EL MUERTO

Con sus 6.488 metros de altitud es un vecino del Ojos del Salado. Se ubica en la Puna de Atacama, limítrofe entre Chile y Argentina.



VOLCÁN PARINACOTA

Se ubica en la frontera con Bolivia a 45 km al este de Putre en el Parque Nacional Lauca. Este volcán de 6.342 metros se refleja en las aguas del Lago Chungará.



POMERAPE

El volcán Pomerape cuenta con 6.282 metros de altitud y se ubica cercano al volcán Parinacota. Su nombre significa puma posado, de las voces quechua *puma* y *ratay*.

